

FME & GEONIS Data Converter

Pauline Emery

Geocom Informatik AG

FME World Tour 2015

Freiburg 12. Juni



Agenda

-
- Geocom Informatik AG**
 - Was ist der GEONIS Data Converter ?**
 - Warum FME ?**
 - Mehrwert von FME**
 - Fragen**

Energiewirtschaft



Industrie



Öffentliche
Infrastruktur



Transport und
Logistik



Amtliche
Vermessung




Was ist GEONIS Data Converter ?

- Neues Werkzeug für den Export (*und Import*) von Daten
 - Interlis Übersetzungen direkt aus GEONIS heraus
 - Normen ab SIA2012 und DM.01 AV 24
- Baut auf einen FME Kern auf
- Performant
- Einfach bedienbar

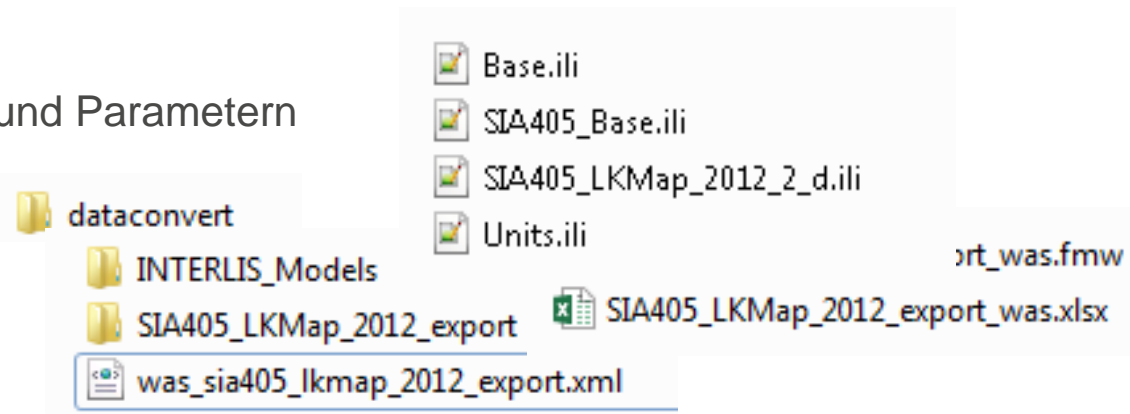
Was ist GEONIS Data Converter ?

 FME Desktop 2014 SP2

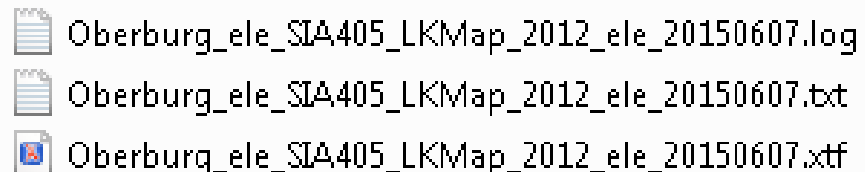
 GEONIS DataConverter 5.2.1 for ArcGIS 10.2 (FME x86)

Konfiguration besteht aus:

- XML-Datei mit Pfadangaben und Parametern
- Interlis-Modell (*.ili)
- FME Workspace (*.fmw)
- Zuordnungstabelle (*.xlsx)



Export Daten:

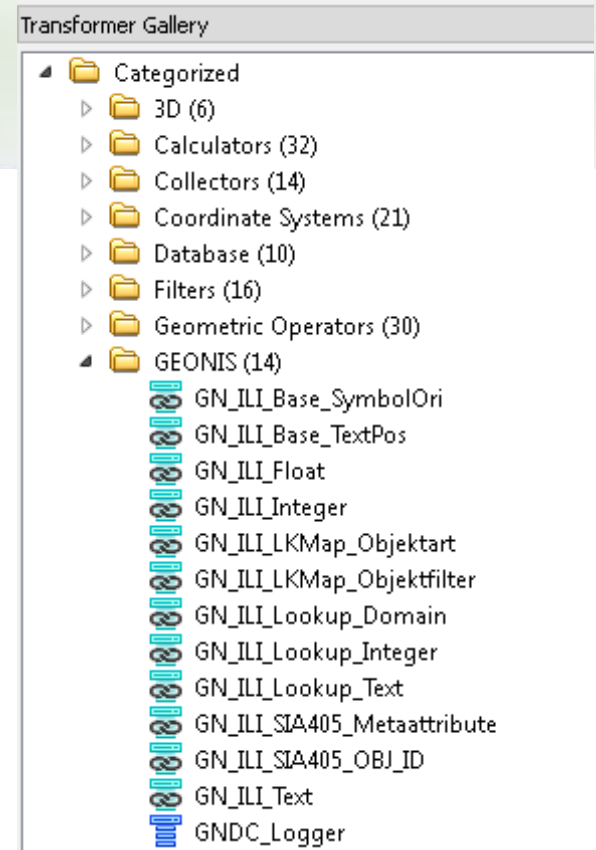


Video – Demo LKMap Export



Mehrwert von FME

- Verbreitetes Software : 60% unseren Kunde
- Zusammenarbeit esri / FME
- Einfache Integration in GEONIS
 - Eigene Reader: DB-Typ unabhängig
 - Eigene Transformers



- GNDC-Workspaces → können nur mit GNDC Lizenz in FME geöffnet werden
- FME-Workspaces können auch in GEONIS integriert werden

Mehrwert von FME – Fazit

Dank FME

sich auf die Fachlichkeit zu konzentrieren

und

sich viele Türen offen zu halten !

Fragen ?

